

๒๗



ที่ ชย ๐๐๒๓.๑๓/๕๙๐

องค์การบริหารส่วนตำบลท่ากูป

เลขที่รับ 417

วันที่ 24 ส.ค. 2565

ที่ว่าการอำเภอซับใหญ่

ชัยภูมิ ๓๖๑๓๐

๒๑ มีนาคม ๒๕๖๕

เรื่อง ขอความร่วมมือประชาสัมพันธ์แผนปฏิบัติการโครงการ "บอกดิน 3" (ระยะที่ ๓)

เรียน นายองค์การบริหารส่วนตำบลทุกแห่ง

สิ่งที่ส่งมาด้วย สำเนาหนังสือจังหวัดชัยภูมิ ที่ ชย ๐๐๒๓.๓/ว ๔๒๑๑ ลงวันที่ ๑๕ มีนาคม ๒๕๖๕

ด้วยจังหวัดชัยภูมิแจ้งว่าได้รับแจ้งจากกรมส่งเสริมการปกครองท้องถิ่นว่า กรมที่ดินได้จัดทำโครงการ "บอกดิน 3" ขึ้นในปีงบประมาณ พ.ศ. ๒๕๖๕ เพื่อให้ประชาชนแจ้งข้อมูลตำแหน่งที่ดินผ่านทางโทรศัพท์มือถือ Smartphone ทาง Application SmartLands โดยมีวัตถุประสงค์ เพื่อนำข้อมูลที่ดินของประชาชนมาบริหารจัดการที่ดินให้เป็นไปตามกฎหมาย และแก้ไขปัญหาความเดือดร้อนของประชาชนในเรื่องที่ดินทำกิน โดยเริ่มให้ประชาชนแจ้งข้อมูลตำแหน่งที่ดิน ตั้งแต่เดือนกุมภาพันธ์ ๒๕๖๕ ถึงเดือนมิถุนายน ๒๕๖๕ ดังนั้น เพื่อให้การจัดทำโครงการ "บอกดิน 3" ประจำปีงบประมาณ พ.ศ. ๒๕๖๕ บรรลุตามวัตถุประสงค์ จึงแจ้งให้องค์กรปกครองส่วนท้องถิ่นประชาสัมพันธ์โครงการดังกล่าวต่อไป รายละเอียดปรากฏตามหนังสือที่ส่งมาด้วย

จึงเรียนมาเพื่อทราบและดำเนินการต่อไป

ขอแสดงความนับถือ

(นายเดช เสนาะคำ)

นายอำเภอซับใหญ่

สำนักงานส่งเสริมการปกครองท้องถิ่นอำเภอ

โทร./โทรสาร ๐-๔๔๗๓-๑๐๔๖

"กำเนิดแม่น้ำชี สดุดีพญาแลผู้กล้า ปรางค์กู่เป็นสง่า ล้ำค่าพระธาตุชัยภูมิ  
สมบุญป่าเขาสรรพสัตว์ เด่นชัดลายผ้าไหม ดอกกระเจียวงามลือไกล อารยธรรมไทยทวารวดี"



ที่ ขย ๐๐๒๓.๓ /ว ๕๒๑๑

๑๙ มีนาคม ๒๕๖๕

ที่ว่าการอำเภอชัยใหญ่

เลขที่รับ ๑๖๗

วันที่ 18 มี.ค. ๖๕

เวลา.....น.

ศาลากลางจังหวัดชัยภูมิ

ถนนบรมราชภัฏชัยภูมิ อำเภอชัยใหญ่

เลขที่ ๑๖๗

วันที่ 18 มี.ค. ๖๕

เรื่อง ขอความร่วมมือประชาสัมพันธ์แผนปฏิบัติการโครงการ "บอกดิน 3" (ระยะที่ ๓)

เรียน นายอำเภอ ทุกอำเภอ นายกองค้การบริหารส่วนจังหวัดชัยภูมิ และนายกเทศมนตรีเมืองชัยภูมิ

สิ่งที่ส่งมาด้วย สำเนาหนังสือกรมส่งเสริมการปกครองท้องถิ่น ด่วนที่สุด ที่ มท ๐๘๑๐.๖/ว ๖๕๖

ลงวันที่ ๙ มีนาคม ๒๕๖๕

จำนวน ๑ ชุด

ด้วยกรมส่งเสริมการปกครองท้องถิ่นแจ้งว่า กรมที่ดินได้จัดทำโครงการ "บอกดิน 3" ขึ้นในปีงบประมาณ พ.ศ. ๒๕๖๕ เพื่อให้ประชาชนแจ้งข้อมูลตำแหน่งที่ดิน ผ่านทางโทรศัพท์มือถือ Smartphone ทาง Application SmartLands โดยมีวัตถุประสงค์ เพื่อนำข้อมูลที่ดินของประชาชนมาบริหารจัดการที่ดินให้เป็นไปตามกฎหมาย และแก้ไขปัญหาความเดือดร้อนของประชาชนในเรื่องที่ดินทำกิน โดยเริ่มให้ประชาชนแจ้งข้อมูลตำแหน่งที่ดิน ตั้งแต่เดือนกุมภาพันธ์ ๒๕๖๕ ถึงเดือนมิถุนายน ๒๕๖๕

จังหวัดชัยภูมิพิจารณาแล้ว เพื่อให้การจัดทำโครงการ "บอกดิน 3" ประจำปีงบประมาณ พ.ศ. ๒๕๖๕ บรรลุตามวัตถุประสงค์ จึงให้อำเภอแจ้งองค์กรปกครองส่วนท้องถิ่นประชาสัมพันธ์โครงการดังกล่าวต่อไป รายละเอียดปรากฏตามสิ่งที่ส่งมาด้วย

จึงเรียนมาเพื่อทราบและพิจารณาดำเนินการต่อไป สำหรับองค์การบริหารส่วนจังหวัดชัยภูมิ และเทศบาลเมืองชัยภูมิ ขอให้ดำเนินการเช่นเดียวกัน

ขอแสดงความนับถือ

(นายชาญชัย ศรีศรีวิชัย)

รองผู้ว่าราชการจังหวัด ปฏิบัติราชการแทน

ผู้ว่าราชการจังหวัดชัยภูมิ

สำนักงานส่งเสริมการปกครองท้องถิ่นจังหวัด

กลุ่มงานส่งเสริมและพัฒนาท้องถิ่น

โทร./โทรสาร ๐-๔๔๘๒-๒๒๐๓

4  
15/01/20  
Web

สำนักงานส่งเสริมการปกครอง  
ท้องถิ่นจังหวัดชัยภูมิ  
รับเลขที่ 2605  
ลงวันที่ 10 มี.ค. 2565  
เวลา.....

# ด่วนที่สุด

ที่ มท ๐๘๑๐.๖/ว ๖๕๖



กรมส่งเสริมการปกครองท้องถิ่น  
ถนนนครราชสีมา เขตดุสิต กทม. ๑๐๓๐๐

๙ มีนาคม ๒๕๖๕

เรื่อง ขอความร่วมมือประชาสัมพันธ์แผนปฏิบัติการโครงการ “บอกดิน 3” (ระยะที่ ๓)

เรียน ผู้ว่าราชการจังหวัด ทุกจังหวัด

สิ่งที่ส่งมาด้วย สำเนาหนังสือกรมที่ดิน ด่วนที่สุด ที่ มท ๐๕๑๖.๔/๖๖๘๓ ลงวันที่ ๒ มีนาคม ๒๕๖๕ จำนวน ๑ ชุด

ด้วยกรมส่งเสริมการปกครองท้องถิ่นได้รับแจ้งจากกรมที่ดินว่า ได้จัดทำโครงการ “บอกดิน 3” ขึ้น  
ในปีงบประมาณ พ.ศ. ๒๕๖๕ เพื่อให้ประชาชนแจ้งข้อมูลตำแหน่งที่ดิน ผ่านทางโทรศัพท์มือถือ Smartphone  
ทาง Application SmartLands โดยมีวัตถุประสงค์ เพื่อนำข้อมูลที่ดินของประชาชนมาบริหารจัดการที่ดิน  
ให้เป็นไปตามกฎหมาย และแก้ไขปัญหาความเดือดร้อนของประชาชนในเรื่องที่ดินทำกิน โดยเริ่มให้ประชาชน  
แจ้งข้อมูลตำแหน่งที่ดิน ตั้งแต่เดือนกุมภาพันธ์ ๒๕๖๕ ถึงเดือนมิถุนายน ๒๕๖๕

กรมส่งเสริมการปกครองท้องถิ่น พิจารณาแล้วเพื่อให้การจัดทำโครงการ “บอกดิน 3”  
ประจำปีงบประมาณ พ.ศ. ๒๕๖๕ บรรลุตามวัตถุประสงค์ จึงขอให้จังหวัดแจ้งองค์กรปกครองส่วนท้องถิ่น  
ประชาสัมพันธ์โครงการดังกล่าวต่อไป รายละเอียดปรากฏตามสิ่งที่ส่งมาด้วย

จึงเรียนมาเพื่อโปรดพิจารณา

ขอแสดงความนับถือ

(นายทวี เสริมภักดีกุล)

รองอธิบดี ปฏิบัติราชการแทน  
อธิบดีกรมส่งเสริมการปกครองท้องถิ่น

กองพัฒนาและส่งเสริมการบริหารงานท้องถิ่น  
กลุ่มงานส่งเสริมการพัฒนาเศรษฐกิจ สังคม และคุณภาพชีวิต  
โทร. ๐ ๒๒๔๑ ๙๐๐๐ ต่อ ๔๑๐๔ - ๔๑๓๒  
ไปรษณีย์อิเล็กทรอนิกส์ saraban@dla.go.th



# ด่วนที่สุด      บันทึกข้อความ

กรมส่งเสริมการปกครองท้องถิ่น
เลขรับ.....11118.....
วันที่      - 4 มี.ค. ๒๕๖๕
เวลา.....

ส่วนราชการ กรมที่ดิน สำนักมาตรฐานการออกหนังสือสำคัญ โทร. ๐ ๒๕๐๓ ๓๓๙๔

ที่ มท ๐๕๑๖.๔/๕๖๘๓      วันที่ ๒ มีนาคม ๒๕๖๕

เรื่อง ขอความร่วมมือประชาสัมพันธ์แผนปฏิบัติการโครงการ “บอกดิน 3” (ระยะที่ ๓)

เรียน อธิบดีกรมส่งเสริมการปกครองท้องถิ่น

ด้วย ปิงปประมาณ พ.ศ. ๒๕๖๓ และ พ.ศ. ๒๕๖๔ กรมที่ดินได้จัดทำโครงการ “บอกดิน” และโครงการ “บอกดิน 2” เพื่อให้ประชาชนแจ้งตำแหน่งที่ดิน ผ่านทางโทรศัพท์มือถือ Smartphone ทาง Application SmartLands หัวข้อ “บอกดิน” โดยมีวัตถุประสงค์ เพื่อนำข้อมูลที่ดินของประชาชนมาบริหารจัดการที่ดินให้เป็นไปตามกฎหมาย ซึ่งมีประชาชนแจ้งข้อมูลตำแหน่งที่ดินตามโครงการ “บอกดิน” จำนวน ๑๑,๘๘๙ ราย และโครงการ “บอกดิน 2” จำนวน ๔๔๗,๓๐๖ ราย รวมทั้งสิ้น จำนวน ๔๕๙,๒๐๕ ราย

กรมที่ดินพิจารณาแล้วเห็นว่า กรมส่งเสริมการปกครองท้องถิ่นเป็นหน่วยงานที่มีบทบาทสำคัญในการบริหารราชการในระดับท้องถิ่น มีเครือข่ายการทำงานในพื้นที่แบบบูรณาการ โดยมีภารกิจในการส่งเสริมและสนับสนุนให้องค์กรปกครองส่วนท้องถิ่นมีความเข้มแข็ง มีศักยภาพในการให้บริการสาธารณะ โดยให้ความช่วยเหลือสนับสนุนองค์กรปกครองส่วนท้องถิ่นในเขตอำเภอ ได้แก่ เทศบาล องค์การบริหารส่วนตำบล และองค์กรปกครองส่วนท้องถิ่นรูปแบบอื่น ๆ ในพื้นที่รับผิดชอบให้สามารถดำเนินการภารกิจตามอำนาจหน้าที่ตามกฎหมายและนโยบายของรัฐบาลกำหนดไว้ เพื่อบำบัดทุกข์ บำรุงสุขให้แก่ประชาชน นอกจากนี้ องค์กรปกครองส่วนท้องถิ่นยังมีหน้าที่ร่วมกับนายอำเภอในการดูแลรักษาและคุ้มครองป้องกันที่ดินอันเป็นสาธารณสมบัติของแผ่นดินที่ประชาชนใช้ประโยชน์ร่วมกัน/ซึ่งในปิงปประมาณ พ.ศ. ๒๕๖๕ กรมที่ดินได้จัดทำโครงการ “บอกดิน 3” (ระยะที่ ๓) โดยจะเริ่มให้ประชาชนแจ้งข้อมูลตำแหน่งที่ดิน ตั้งแต่เดือนกุมภาพันธ์ ๒๕๖๕ ถึง มิถุนายน ๒๕๖๕ เพื่อแก้ไขปัญหาที่ดินทำกินให้ประชาชนและจากบทบาทของกรมส่งเสริมการปกครองท้องถิ่นในระดับพื้นที่ ซึ่งมีส่วนสำคัญในการแก้ไขปัญหาความเดือดร้อนของประชาชนในเรื่องที่ดินทำกินเป็นไปได้อย่างมีประสิทธิภาพตามนัยดังกล่าวข้างต้น จึงได้จัดทำสื่อประชาสัมพันธ์โครงการ “บอกดิน ๓” (ระยะที่ ๓) และขอความร่วมมือกรมส่งเสริมการปกครองท้องถิ่นได้แจ้งหน่วยงานในสังกัดประชาสัมพันธ์โครงการ “บอกดิน 3” (ระยะที่ ๓) อันจะส่งผลดีต่อประชาชนในพื้นที่และเห็นผลได้อย่างเป็นรูปธรรม รายละเอียดปรากฏตามเอกสารที่ได้แนบมาพร้อมนี้ โดยสามารถดาวน์โหลดเอกสารทั้งหมดได้ที่ [www.dol.go.th/landdoc/Pages/default.aspx](http://www.dol.go.th/landdoc/Pages/default.aspx)

จึงเรียนมาเพื่อโปรดทราบ และขอความอนุเคราะห์ประชาสัมพันธ์โครงการ “บอกดิน 3” (ระยะที่ ๓) ด้วย จักขอบคุณยิ่ง

ก.พ.ศ.
เลขรับ..... 644.....
วันที่      - ๔ มี.ค. ๒๕๖๕
เวลา..... 16.๐๔.....

กองพัฒนาและส่งเสริมการบริหารงานท้องถิ่น  
เลขรับ..... 24๗4.....  
วันที่      ๐ 4 มี.ค. ๒๕ ๖ ๕  
..... 15.41 น.  
*(ลายเซ็น)*  
(นายนิสิต จันทร์สมวงศ์)  
อธิบดีกรมที่ดิน



# ด่วนที่สุด

ที่ มท ๐๕๑๖.๓๓๗/ว ๕๖๖๕



กรมที่ดิน

ศูนย์ราชการเฉลิมพระเกียรติ ๘๐ พรรษา

อาคารรัฐประศาสนภักดี ถนนแจ้งวัฒนะ

แขวงทุ่งสองห้อง เขตหลักสี่ กรุงเทพฯ ๑๐๒๑๐

๒ มีนาคม ๒๕๖๕

เรื่อง บันทึกข้อตกลงระหว่างกรมการปกครอง กับ กรมที่ดิน

เรียน ผู้ว่าราชการจังหวัดทุกจังหวัด

สิ่งที่ส่งมาด้วย ๑. สำเนาบันทึกข้อตกลงว่าด้วยความร่วมมือในการแก้ไขปัญหาที่ดินทำกินของประชาชน โดยขับเคลื่อนโครงการ "บอกดิน 3" ระหว่างกรมการปกครอง กับ กรมที่ดิน

๒. เอกสารบัตรบอกดิน

๓. เอกสารขั้นตอนวิธีการแจ้ง "บอกดิน 3"

ด้วยกรมที่ดินได้จัดทำโครงการ "บอกดิน 3" ขึ้น ในปีงบประมาณ พ.ศ. ๒๕๖๕ เพื่อแก้ไขปัญหาที่ดินทำกินให้ประชาชน โดยได้เล็งเห็นความสำคัญของบทบาทนายอำเภอในระดับพื้นที่ ซึ่งสามารถทำให้การแก้ไขปัญหาความเดือดร้อนของประชาชนในเรื่องที่ดินทำกินเป็นไปได้อย่างมีประสิทธิภาพ จึงขอความร่วมมือกรมการปกครองสนับสนุนการดำเนินการตามโครงการ "บอกดิน 3" โดยทั้งสองฝ่ายได้ร่วมกันจัดทำบันทึกข้อตกลงว่าด้วยความร่วมมือในการแก้ไขปัญหาที่ดินทำกินของประชาชนโดยขับเคลื่อนโครงการ "บอกดิน 3" ขึ้น ณ กรมที่ดิน เมื่อวันที่ ๓ กุมภาพันธ์ ๒๕๖๕ รายละเอียดปรากฏตามสิ่งที่ส่งมาด้วย ๑

กรมที่ดินพิจารณาแล้วเห็นว่า เพื่อให้การปฏิบัติงานตามกรอบความร่วมมือภายใต้บันทึกข้อตกลงว่าด้วยความร่วมมือในการแก้ไขปัญหาที่ดินทำกินของประชาชนโดยขับเคลื่อนโครงการ "บอกดิน 3" ระหว่างกรมการปกครอง กับ กรมที่ดิน สามารถแก้ไขปัญหาที่ดินทำกินของประชาชนได้อย่างเป็นรูปธรรม จึงขอให้จังหวัดแจ้งให้เจ้าหน้าที่ในสังกัดกรมที่ดินทราบเพื่อถือเป็นแนวทางปฏิบัติอย่างเคร่งครัดต่อไป พร้อมนี้ได้จัดส่งบัตรบอกดินและเอกสารขั้นตอนวิธีการแจ้ง "บอกดิน 3" มาด้วยแล้ว รายละเอียดปรากฏตามสิ่งที่ส่งมาด้วย ๒ และ ๓ ทั้งนี้ สามารถดาวน์โหลดเอกสารบัตรบอกดินและขั้นตอนวิธีการแจ้ง "บอกดิน 3" จากเว็บไซต์ของสำนักมาตรฐานการออกหนังสือสำคัญ กรมที่ดิน (<https://www.dol.go.th/landdoc/Pages/default.aspx>) ได้อีกทางหนึ่ง

จึงเรียนมาเพื่อโปรดทราบ และกรุณาแจ้งเจ้าหน้าที่ในสังกัดกรมที่ดินทราบเพื่อถือปฏิบัติต่อไป

ขอแสดงความนับถือ

(นายนิสิต จันทรมวงค์)

อธิบดีกรมที่ดิน

สำนักมาตรฐานการออกหนังสือสำคัญ

โทร. ๐ ๒๕๐๓ ๓๘๑๒ / โทรสาร ๐ ๒๕๐๓ ๓๓๙๘



"บอกดิน 3"



"SMARTLANDS แอปพลิเคชัน : ครอบครองเรื่องที่ดิน"



บันทึกข้อตกลง

ว่าด้วยความร่วมมือในการแก้ไขปัญหาที่ดินทำกินของประชาชนโดยขับเคลื่อนโครงการ “บอกดิน 3”

ระหว่าง

กรมการปกครอง กับ กรมที่ดิน

.....

ที่ดินเป็นปัจจัยพื้นฐานที่สำคัญยิ่งในการวางแผนและการพัฒนาความเจริญก้าวหน้าทางเศรษฐกิจและสังคมของประเทศ หลังจากประเทศไทยได้ประกาศใช้ยุทธศาสตร์ชาติ ๒๐ ปี (พ.ศ. ๒๕๖๑ - ๒๕๘๐) ซึ่งจะต้องนำไปสู่การปฏิบัติเพื่อให้ประเทศไทยบรรลุวิสัยทัศน์ “ประเทศไทยมีความมั่นคง มั่งคั่ง ยั่งยืนเป็นประเทศพัฒนาแล้ว ด้วยการพัฒนาตามหลักการปรัชญาของเศรษฐกิจพอเพียง” ประกอบกับประเด็นยุทธศาสตร์ชาติที่ ๔ ด้านการสร้างโอกาสและความเสมอภาคทางสังคม ซึ่งมีประเด็นหลักด้านการลดความเหลื่อมล้ำสร้างความเป็นธรรมในทุกมิติ โดยการกระจายการถือครองที่ดินและการเข้าถึงทรัพยากร เพื่อให้ประชาชนอยู่ดีมีสุข ที่ผ่านมากรมที่ดินได้ดำเนินการกระจายการถือครองที่ดินโดยการออกหนังสือแสดงสิทธิในที่ดินให้กับประชาชนไปแล้วจำนวน ๓๘ ล้านแปลง เนื้อที่ ๑๒๖ ล้านไร่ ยังคงเหลือที่ดินที่ยังไม่ได้ออกหนังสือแสดงสิทธิในที่ดินซึ่งอยู่กระจัดกระจายทั่วประเทศเป็นจำนวนมาก กรมที่ดินจึงได้จัดทำโครงการ “บอกดิน” เพื่อให้ประชาชนมีส่วนร่วมในการจัดการที่ดินของตนเอง โดยสามารถแจ้งตำแหน่งที่ดินที่ยังไม่ได้ออกโฉนดที่ดินผ่านโทรศัพท์มือถือ Smartphone ทาง Application SmartLands หัวข้อ “บอกดิน” โดยในปีงบประมาณ พ.ศ. ๒๕๖๓ มีประชาชนแจ้งตำแหน่งที่ดินจำนวน ๑๑,๘๘๙ ราย และในปีงบประมาณ พ.ศ. ๒๕๖๔ โครงการ “บอกดิน 2” มีประชาชนแจ้งตำแหน่งที่ดินจำนวน ๔๔๗,๓๐๖ ราย แต่ยังมีประชาชนที่ไม่มีโทรศัพท์มือถือ Smartphone อีกเป็นจำนวนมากที่ยังไม่ได้แจ้งตำแหน่งที่ดินเข้ามาในระบบ

กรมการปกครองเป็นหน่วยงานที่มีบทบาทสำคัญในการบริหารราชการในระดับพื้นที่ที่มีความเข้มแข็ง มีเครือข่ายการทำงานในพื้นที่แบบบูรณาการ เพื่อบำบัดทุกข์ บำรุงสุขให้แก่ประชาชน โดยมีนายอำเภอเป็นผู้นำการขับเคลื่อนการบริหารราชการส่วนภูมิภาคที่สำคัญของประชาชน พระราชบัญญัติลักษณะปกครองท้องที่ พระพุทธศักราช ๒๔๕๗ และพระราชบัญญัติระเบียบบริหารราชการแผ่นดิน พ.ศ. ๒๕๓๔ ได้กำหนดบทบาทหน้าที่ของนายอำเภอ กำนัน ผู้ใหญ่บ้าน และฝ่ายปกครอง ในด้านการประสานหรืออำนวยความสะดวกแก่ราษฎรในพื้นที่ในการติดต่อหรือรับบริการกับส่วนราชการ หน่วยงานของรัฐ หรือองค์กรปกครองส่วนท้องถิ่น รวมถึงรับฟังปัญหาและนำความเดือดร้อนทุกข์สุขและความต้องการที่จำเป็นของราษฎรมาแจ้งต่อส่วนราชการเพื่อให้การช่วยเหลือ อีกทั้งยังมีบทบาทสำคัญในการสนับสนุน ส่งเสริม และอำนวยความสะดวกในการปฏิบัติหน้าที่หรือการให้บริการของส่วนราชการ หน่วยงานของรัฐ หรือองค์กรปกครองส่วนท้องถิ่น นอกจากนี้ นายอำเภอยังมีหน้าที่ร่วมกับองค์กรปกครองส่วนท้องถิ่นในการดูแลรักษาและคุ้มครองป้องกันที่ดินอันเป็นสาธารณสมบัติของแผ่นดินที่ประชาชนใช้ประโยชน์ร่วมกัน และสิ่งซึ่งเป็นสาธารณประโยชน์อันล้นอยู่ในเขตอำเภอด้วย

/ในปี...

ในปีงบประมาณ พ.ศ. ๒๕๖๕ กรมที่ดินได้จัดทำโครงการ “บอกดิน 3” ขึ้น เพื่อแก้ไขปัญหาที่ดินทำกินให้ประชาชน โดยได้เล็งเห็นความสำคัญของบทบาทนายอำเภอในระดับพื้นที่ ซึ่งสามารถทำให้การแก้ไขปัญหาคความเดือดร้อนของประชาชนในเรื่องที่ดินทำกินเป็นไปได้อย่างมีประสิทธิภาพ จึงขอความร่วมมือกรมการปกครองสนับสนุนการดำเนินการตามโครงการ “บอกดิน 3” โดยทั้งสองฝ่ายได้ร่วมกันจัดทำบันทึกข้อตกลงว่าด้วยความร่วมมือในการแก้ไขปัญหาที่ดินทำกินของประชาชนโดยขับเคลื่อนโครงการ “บอกดิน 3” ดังนี้

บันทึกข้อตกลงฉบับนี้ทำขึ้น ณ กรมที่ดิน เมื่อวันที่ ๓ กุมภาพันธ์ พ.ศ. ๒๕๖๕ ระหว่างกรมการปกครอง ตั้งอยู่ที่ ถนนอัษฎางค์ แขวงวัดราชบพิธ เขตพระนคร กรุงเทพมหานคร ๑๐๒๐๐ โดย นายธนาคม จงจ๊ะระ ตำแหน่ง อธิบดีกรมการปกครอง กับ กรมที่ดิน ตั้งอยู่ที่ ศูนย์ราชการเฉลิมพระเกียรติ ๘๐ พรรษา อาคารรัฐประศาสนภักดี ถนนแจ้งวัฒนะ แขวงทุ่งสองห้อง เขตหลักสี่ กรุงเทพมหานคร ๑๐๒๑๐ โดย นายนิสิต จันทร์สมวงศ์ ตำแหน่ง อธิบดีกรมที่ดิน

#### ข้อ ๑ วัตถุประสงค์

เพื่อเป็นการยืนยันว่าทั้งสองฝ่ายจะให้ความร่วมมือในการแก้ไขปัญหาที่ดินทำกินของประชาชน โดยการขับเคลื่อนโครงการ “บอกดิน 3” ของกรมที่ดิน อันจะเป็นการสร้างภาพลักษณ์ที่ดีต่อภารกิจบำบัดทุกข์ บำรุงสุขของกระทรวงมหาดไทย โดยถือประโยชน์ต่อประชาชนและทางราชการร่วมกัน

#### ข้อ ๒ ขอบเขตหน้าที่ของกรมการปกครอง

- ๑) กำหนดให้โครงการ “บอกดิน 3” เป็นวาระระดับอำเภอ ในการแก้ไขปัญหาที่ดิน
- ๒) ที่ทำการปกครองอำเภอ ประชาสัมพันธ์สร้างการรับรู้ให้ประชาชนในวงกว้าง เช่น หอกระจายข่าวของหมู่บ้าน การประชาคมหมู่บ้าน การประชุมประจำเดือนของอำเภอ การประชุมคณะกรรมการหมู่บ้าน คณะกรรมการชุมชน กลุ่ม LINE ของอำเภอ Facebook ของอำเภอ เป็นต้น
- ๓) ให้นายอำเภอจัดประชุมชี้แจงแผนงานและวิธีการดำเนินงานให้แก่ กำนัน ผู้ใหญ่บ้าน ฯลฯ และชี้แจงในที่ประชุมหัวหน้าส่วนราชการระดับอำเภอ และที่ประชุมขององค์กรปกครองส่วนท้องถิ่นในพื้นที่
- ๔) มอบหมายปลัดอำเภอผู้ประสานงานประจำตำบล ชุดปฏิบัติการประจำตำบลนำเรื่องแจ้งที่ประชุมในระดับตำบล เพื่อสร้างการรับรู้ในระดับตำบล หมู่บ้าน และชุมชน เพื่อให้ประชาชนรับรู้อย่างกว้างขวาง
- ๕) มอบหมายข้าราชการ พนักงานราชการ ลูกจ้าง สมาชิก อส. และเจ้าหน้าที่ของอำเภอสนับสนุนการทำงานและลงพื้นที่ร่วมกับ กำนัน ผู้ใหญ่บ้าน ฯลฯ องค์กรปกครองส่วนท้องถิ่น และประชาชน เพื่อบันทึกข้อมูลที่ระบุไว้ และส่งตำแหน่งภายในแปลงที่ดินพร้อมรายละเอียดข้อมูลในระบบ

#### ข้อ ๓ ขอบเขตหน้าที่ของกรมที่ดิน

- ๑) จัดทำ และ ควบคุม ดูแล Application “บอกดิน 3” เพื่อรับข้อมูลที่ดินจากประชาชนหรือภาคส่วนอื่นด้วย ซึ่งต้องสามารถใช้งานได้ทั้งโทรศัพท์มือถือที่มีระบบปฏิบัติการ IOS และ Android โดยไม่เสียค่าใช้จ่ายในการสนทนา ส่งรูป หรือ ส่งข้อความ แบบไม่จำกัดผู้ใช้บริการ ซึ่งโครงการ “บอกดิน 3” จะเปิดให้ประชาชนแจ้งข้อมูลตำแหน่งที่ดินระหว่างเดือนกุมภาพันธ์ ถึง มิถุนายน พ.ศ. ๒๕๖๕

๒) สำนักงานที่ดินจังหวัด สำนักงานที่ดินจังหวัดสาขา สำนักงานที่ดินส่วนแยก จะทำการให้ความรู้กับข้าราชการ พนักงานราชการ ลูกจ้าง เจ้าหน้าที่ยของอำเภอ กำนัน ผู้ใหญ่บ้าน ฯลฯ และองค์กรปกครองส่วนท้องถิ่น ที่มีส่วนร่วมในโครงการ “บอกดิน 3” ให้เข้าใจวัตถุประสงค์ แผนงาน วิธีการในการทำงาน และประสานงาน สนับสนุนการทำงานของอำเภอโดยตลอด ให้เป็นไปด้วยความเรียบร้อย

๓) สำนักงานที่ดินจังหวัด สำนักงานที่ดินจังหวัดสาขา สำนักงานที่ดินส่วนแยก ร่วมกันทำการปกครองอำเภอ ประชาสัมพันธ์โครงการ “บอกดิน 3” ให้ประชาชนทราบและเข้าใจถึงวิธีการใช้งาน และประโยชน์ที่จะได้รับจากการเข้าร่วมโครงการฯ ตลอดระยะเวลาการดำเนินโครงการ

๔) นำตำแหน่งที่ดินที่ประชาชนแจ้งตำแหน่งที่ดินไว้ใน “บอกดิน 3” มาเป็นข้อมูลให้ภาครัฐสามารถจัดทำแผนงาน/โครงการตามนโยบายของรัฐบาล เพื่อตอบสนองความต้องการของประชาชนได้อย่างเหมาะสม เช่น ที่ดินของประชาชนอยู่ในเขตที่ดินของรัฐ ก็จะดำเนินการส่งข้อมูลให้ส่วนราชการที่เกี่ยวข้องนำไปบริหารจัดการเกี่ยวกับสิทธิการใช้ประโยชน์ในที่ดินของรัฐตามแนวทางของคณะกรรมการนโยบายที่ดินแห่งชาติ (คทช.) หากที่ดินของประชาชนอยู่นอกเขตที่ดินของรัฐ ก็จะนำข้อมูลไปบริหารจัดการ จัดทำแผนงาน/โครงการ เพื่อพิจารณาดำเนินการออกหนังสือแสดงสิทธิในที่ดินให้แก่ประชาชนต่อไป เป็นต้น

ข้อ ๔ ระยะเวลาความร่วมมือ การเปลี่ยนแปลงแก้ไขเพิ่มเติม และการยกเลิก

บันทึกข้อตกลงนี้ ให้มีผลผูกพันนับตั้งแต่วันที่ลงนามจนถึงวันที่สิ้นสุดการรับแจ้งตำแหน่งที่ดินตามโครงการ “บอกดิน 3” และอาจเปลี่ยนแปลงแก้ไขเพิ่มเติมได้โดยความตกลงกันเป็นลายลักษณ์อักษรของทั้งสองฝ่าย

การเปลี่ยนแปลง แก้ไข เพิ่มเติมบันทึกข้อตกลงฉบับนี้ ให้กระทำโดยความเห็นชอบร่วมกันและให้ทำเป็นบันทึกข้อตกลงเพิ่มเติมแนบท้ายบันทึกข้อตกลงนี้ และให้ถือเป็นส่วนหนึ่งของบันทึกข้อตกลงนี้

หากฝ่ายใดมีความประสงค์ที่จะขอยกเลิกบันทึกข้อตกลงฉบับนี้ สามารถกระทำได้โดยแจ้งเหตุผลเป็นลายลักษณ์อักษรให้อีกฝ่ายหนึ่งทราบล่วงหน้าไม่น้อยกว่า ๓๐ วัน ทั้งนี้ ต้องไม่ส่งผลกระทบต่อกิจกรรมที่ดำเนินการไปก่อนล่วงหน้าวันที่บอกยกเลิกของทั้งสองหน่วยงาน ซึ่งยังคงต้องดำเนินการในเรื่องที่ผูกพันหรือค้างไว้ให้แล้วเสร็จ

บันทึกข้อตกลงนี้ทำขึ้นเป็นสองฉบับ มีข้อความถูกต้องตรงกัน ทั้งสองฝ่ายได้อ่านและเข้าใจข้อความโดยละเอียดตลอดแล้ว เห็นว่าถูกต้องตรงตามเจตนารมณ์ทุกประการ จึงได้ลงลายมือชื่อไว้เป็นสำคัญต่อหน้าพยาน และแต่ละฝ่ายต่างยึดถือไว้ฝ่ายละหนึ่งฉบับ

ลงชื่อ.....

(นายธนาคม จงจิระ)

อธิบดีกรมการปกครอง

ลงชื่อ ร้อยตำรวจโท..... พยาน

(ภพชนก ชลาณเคราะห์)

รองอธิบดีกรมการปกครอง

ลงชื่อ.....

(นายนิสิต จันทร์สมวงศ์)

อธิบดีกรมที่ดิน

ลงชื่อ..... พยาน

(นายเปลี่ยน แก้วอุทัย)

รองอธิบดีกรมที่ดิน





# บัตรบอกดิน



<https://bokdin3.dol.go.th/>

โครงการ "บอกดิน 3" ในปี พ.ศ. 2565 คือ การรับแจ้งข้อมูลตำแหน่งที่ดินทุกประเภทที่ยังไม่มีโฉนดที่ดิน ซึ่งมุ่งเน้นการให้บริการในรูปแบบการมีส่วนร่วมของทุกภาคส่วน โดยการนำข้อมูลที่ได้ตรวจสอบเบื้องต้นแล้วไปใช้สำหรับการจัดทำแผนงานด้านการบริหารจัดการที่ดินของรัฐบาล เพื่อให้ประชาชนสามารถเข้าถึงสิทธิในที่ดินได้อย่างถูกต้องตามกฎหมายที่เกี่ยวข้อง

คำเตือน

การแจ้งข้อมูลดินเป็นครั้งแรก มีค่าธรรมเนียม  
พ.ร.บ. ว่าด้วยการกระทำความผิดเกี่ยวกับคอมพิวเตอร์ พ.ศ. 2560



# บัตรบอกดิน



<https://bokdin3.dol.go.th/>

รับแจ้งข้อมูล 1 กุมภาพันธ์ - 30 มิถุนายน 2565

การใช้ "บอกดิน 3"

เมื่อผู้ใช้บริการอยู่ใน ตำแหน่งที่ดินที่จะแจ้ง สามารถเลือกช่องทางการใช้บริการ ดังนี้

ช่องทางที่ 1 Scan QR Code หรือ

ช่องทางที่ 2 ผ่าน Link

<https://bokdin3.dol.go.th/> หรือ

ช่องทางที่ 3 เลือกใช้ "บอกดิน" ใน SmartLands

คำเตือน

การแจ้งข้อมูลดินเป็นครั้งแรก มีค่าธรรมเนียม  
พ.ร.บ. ว่าด้วยการกระทำความผิดเกี่ยวกับคอมพิวเตอร์ พ.ศ. 2560



# บัตรบอกดิน



<https://bokdin3.dol.go.th/>

โครงการ "บอกดิน 3" ในปี พ.ศ. 2565 คือ การรับแจ้งข้อมูลตำแหน่งที่ดินทุกประเภทที่ยังไม่มีโฉนดที่ดิน ซึ่งมุ่งเน้นการให้บริการในรูปแบบการมีส่วนร่วมของทุกภาคส่วน โดยการนำข้อมูลที่ได้ตรวจสอบเบื้องต้นแล้วไปใช้สำหรับการจัดทำแผนงานด้านการบริหารจัดการที่ดินของรัฐบาล เพื่อให้ประชาชนสามารถเข้าถึงสิทธิในที่ดินได้อย่างถูกต้องตามกฎหมายที่เกี่ยวข้อง

คำเตือน

การแจ้งข้อมูลดินเป็นครั้งแรก มีค่าธรรมเนียม  
พ.ร.บ. ว่าด้วยการกระทำความผิดเกี่ยวกับคอมพิวเตอร์ พ.ศ. 2560



# บัตรบอกดิน



<https://bokdin3.dol.go.th/>

รับแจ้งข้อมูล 1 กุมภาพันธ์ - 30 มิถุนายน 2565

การใช้ "บอกดิน 3"

เมื่อผู้ใช้บริการอยู่ใน ตำแหน่งที่ดินที่จะแจ้ง สามารถเลือกช่องทางการใช้บริการ ดังนี้

ช่องทางที่ 1 Scan QR Code หรือ

ช่องทางที่ 2 ผ่าน Link

<https://bokdin3.dol.go.th/> หรือ

ช่องทางที่ 3 เลือกใช้ "บอกดิน" ใน SmartLands

คำเตือน

การแจ้งข้อมูลดินเป็นครั้งแรก มีค่าธรรมเนียม  
พ.ร.บ. ว่าด้วยการกระทำความผิดเกี่ยวกับคอมพิวเตอร์ พ.ศ. 2560

# การแจ้ง บอกดิน3

ช่องทางที่ 1

สแกน



หรือ บัตรบอกดิน

ช่องทางที่ 2


เข้าเว็บไซต์จากมือถือของท่าน

<https://bokdin3.dol.go.th>

ช่องทางที่ 3

เลือกใช้ "บอกดิน"


ใน SmartLand



บอกดิน3

แจ้งดิน

ขอแจ้งขอเสนอแจ้งที่ดินแปลงใหม่  
ในบริเวณตำบลบอกดิน2 มี พ.ศ. 2565



กด บอกดิน3

เข้าสู่ระบบ




บอกดิน 3

บอกดิน 3 มีให้บริการใช้ตรวจสอบและแจ้งข้อมูล  
ขอแจ้งที่ดินแปลงใหม่ในเขตตำบลบอกดิน2  
มี พ.ศ. 2565

แจ้งดิน

ขอแจ้งขอเสนอแจ้งที่ดินแปลงใหม่  
ในเขตตำบลบอกดิน2 มี พ.ศ. 2565



- 1.ยื่นกลางแปลงที่ดินประมาณ 1 นาที
  - 2.กด กดแจ้งตำแหน่งที่ดิน  
(ต้องระบุพิกัดให้แน่ชัดที่ตำแหน่งที่ดิน)
  3. กรอกรายละเอียดของที่ดิน
  4. กดปุ่ม **แจ้ง**
  5. เมื่อท่านได้รับข้อความ  
ขอคุณที่แจ้งบริการ  
ทุกสามารถชำระระบบ  
เพื่อรับทราบผลเบื้องต้นได้  
ภายในเดือนสิงหาคม 2565  
4 กถ 65
- หมายถึงการส่งข้อมูลสมบูรณ์  
5. หากมีแปลงอื่น ให้ปิด แอป ทั้งหมดก่อน  
เมื่อ ถึงแปลงใหม่ให้เข้า บอกดิน3 อีกครั้ง

## วิธีแจ้งข้อมูล บอกลด 3

โครงการ “บอกลด 3” ในปี พ.ศ. 2565 คือ

การรับแจ้งข้อมูลตำแหน่งที่ตนทุกประเภทที่ยังไม่มีमतที่ตน ซึ่งมุ่งเน้นบริการให้บริการในรูปแบบการมีส่วนร่วมของทุกภาคส่วน โดยการนำข้อมูลที่ได้ตรวจสอบเบื้องต้นแล้ว ไปใช้สำหรับการจัดทำแผนงานด้านการบริหารจัดการที่ตนของรัฐบาล เพื่อให้ประชาชนสามารถเข้าถึงสิทธิในที่ดินได้อย่างถูกต้องตามกฎหมายที่เกี่ยวข้อง โดยทำตามขั้นตอน ดังนี้

1. ยื่นกลางแปลงที่ดินของถ่านประมาณ 1 บาท

2. สแกน QR CODE



หรือเข้า WEBSITE

<https://bokdin3.dol.go.th>

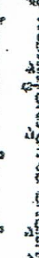
3. กดปุ่ม



เพื่อแจ้งพิกัดตำแหน่งที่ดินของท่าน

จะส่งเลขพิกัดปรากฏใต้อุปกรณ์ (ต้องอนุญาตให้เข้าถึงตำแหน่งด้วย)

4. กรอกรายชื่อของผู้แจ้ง และกดปุ่ม



ได้รับข้อความรับข้อมูล จะแจ้งผลให้ทราบ คือ การส่งสมบุรณ์ ต้องการแจ้งเพิ่มให้ปิดก่อนแล้วเริ่มทำข้อ 1 ใหม่

ผู้เยี่ยมชม การแจ้งข้อมูลขึ้นเป็นเหตุ มีความผิดตามพ.ร.บ. ว่าด้วยการกระทำความผิดเกี่ยวกับคอมพิวเตอร์ พ.ศ. 2560 สำนักมาตรฐานการออกหนังสือสำคัญ กรมที่ดิน

โทร 0-2503-3812, 0-2503-3394

## วิธีแจ้งข้อมูล บอกลด 3

โครงการ “บอกลด 3” ในปี พ.ศ. 2565 คือ

การรับแจ้งข้อมูลตำแหน่งที่ตนทุกประเภทที่ยังไม่มีमतที่ตน ซึ่งมุ่งเน้นบริการให้บริการในรูปแบบการมีส่วนร่วมของทุกภาคส่วน โดยการนำข้อมูลที่ได้ตรวจสอบเบื้องต้นแล้ว ไปใช้สำหรับการจัดทำแผนงานด้านการบริหารจัดการที่ตนของรัฐบาล เพื่อให้ประชาชนสามารถเข้าถึงสิทธิในที่ดินได้อย่างถูกต้องตามกฎหมายที่เกี่ยวข้อง โดยทำตามขั้นตอน ดังนี้

1. ยื่นกลางแปลงที่ดินของถ่านประมาณ 1 บาท

2. สแกน QR CODE



หรือเข้า WEBSITE

<https://bokdin3.dol.go.th>

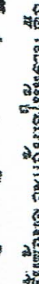
3. กดปุ่ม



เพื่อแจ้งพิกัดตำแหน่งที่ดินของท่าน

จะส่งเลขพิกัดปรากฏใต้อุปกรณ์ (ต้องอนุญาตให้เข้าถึงตำแหน่งด้วย)

4. กรอกรายชื่อของผู้แจ้ง และกดปุ่ม



ได้รับข้อความรับข้อมูล จะแจ้งผลให้ทราบ คือ การส่งสมบุรณ์ ต้องการแจ้งเพิ่มให้ปิดก่อนแล้วเริ่มทำข้อ 1 ใหม่

ผู้เยี่ยมชม การแจ้งข้อมูลขึ้นเป็นเหตุ มีความผิดตามพ.ร.บ. ว่าด้วยการกระทำความผิดเกี่ยวกับคอมพิวเตอร์ พ.ศ. 2560 สำนักมาตรฐานการออกหนังสือสำคัญ กรมที่ดิน

โทร 0-2503-3812, 0-2503-3394

## วิธีแจ้งข้อมูล บอกลด 3

โครงการ “บอกลด 3” ในปี พ.ศ. 2565 คือ

การรับแจ้งข้อมูลตำแหน่งที่ตนทุกประเภทที่ยังไม่มีमतที่ตน ซึ่งมุ่งเน้นบริการให้บริการในรูปแบบการมีส่วนร่วมของทุกภาคส่วน โดยการนำข้อมูลที่ได้ตรวจสอบเบื้องต้นแล้ว ไปใช้สำหรับการจัดทำแผนงานด้านการบริหารจัดการที่ตนของรัฐบาล เพื่อให้ประชาชนสามารถเข้าถึงสิทธิในที่ดินได้อย่างถูกต้องตามกฎหมายที่เกี่ยวข้อง โดยทำตามขั้นตอน ดังนี้

1. ยื่นกลางแปลงที่ดินของถ่านประมาณ 1 บาท

2. สแกน QR CODE



หรือเข้า WEBSITE

<https://bokdin3.dol.go.th>

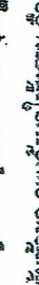
3. กดปุ่ม



เพื่อแจ้งพิกัดตำแหน่งที่ดินของท่าน

จะส่งเลขพิกัดปรากฏใต้อุปกรณ์ (ต้องอนุญาตให้เข้าถึงตำแหน่งด้วย)

4. กรอกรายชื่อของผู้แจ้ง และกดปุ่ม



ได้รับข้อความรับข้อมูล จะแจ้งผลให้ทราบ คือ การส่งสมบุรณ์ ต้องการแจ้งเพิ่มให้ปิดก่อนแล้วเริ่มทำข้อ 1 ใหม่

ผู้เยี่ยมชม การแจ้งข้อมูลขึ้นเป็นเหตุ มีความผิดตามพ.ร.บ. ว่าด้วยการกระทำความผิดเกี่ยวกับคอมพิวเตอร์ พ.ศ. 2560 สำนักมาตรฐานการออกหนังสือสำคัญ กรมที่ดิน

โทร 0-2503-3812, 0-2503-3394